A travers le Dahar, au cœur du sud tunisien, un territoire authentique, vivant et attrayant, à saisir et à partager

Un circuit guidé par Samah Jahha

Itinéraire

CARTE GEOLOGIQUE DE LA TUNISIE
ALGERIE
LIBYE

Golf de Gabes
Gabes
Nouvelle Matmata
Matmata
Ouedes
Plan d'eau
Route Nationale
Route Régionale
Gouvernorat
Délégation
Limite Gouvernorat
Limite géoparc

Sur les traces de nos ancêtres Amazighs

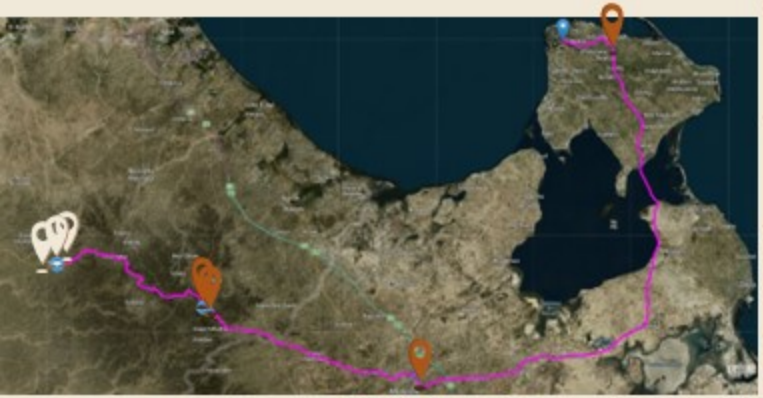

Jour 1	Destination	To do list
08:00	Dar Michèle	Hébergement d'une nuitée
09:30	Café Barista à Médenine	Pause café
11:00	Le robinet de la source de Toujène	Une visite de la source
11:20	Toujène	Une visite du café Hamzaoui avec exploration du village
13:00	Café Ben Jemâa	Déjeuner
15:00	Le Musée Berbère de Tamazret	Une visite de musée
16:30	Dar Ayad	Hébergement d'une nuitée

Matmata le pays des troglodytes

Jour 2	Destination	To do list
08:30	Dar Ayad	Hébergement d'une nuitée
08:45	La maison troglodyte Dar Taoufik	Une visite de la maison
09:20	Les Badlands	Une randonnée pédestre avec exploration des Badlands
10:00	L'huilerie traditionnelle de Hsan	Une visite de l'huilerie
10:45	Hôtel Sidi Driss	Une visite et découverte de lieu de tournage de Star Wars
11:25	Bienvenue Matmata	Une pause photo
12:00	Escal Haddèj	Déjeuner
14:30	Ksar Béni Zalten	Une visite du ksar
16:00	l'hôtel Diar Matmata	Hébergement d'une nuitée

Découvrir la Tunisie depuis 280Ma

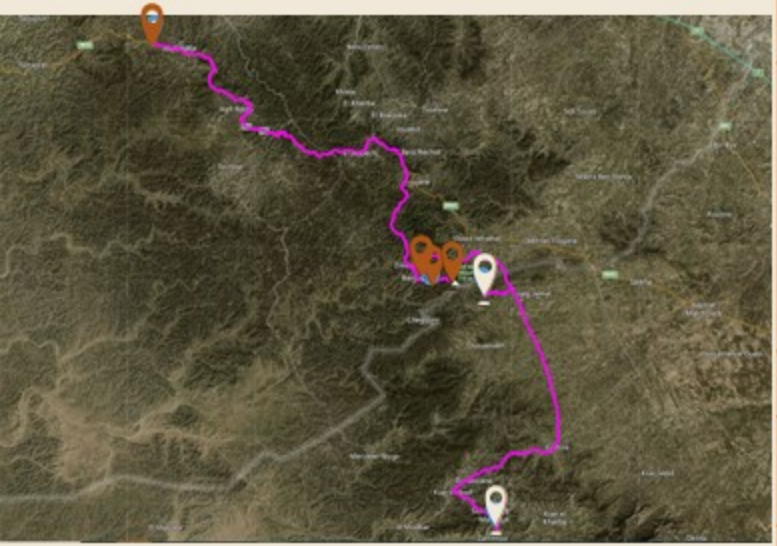

Jour 3	Destination	To do list
08:30	Hôtel Diar Matmata	Hébergement d'une nuitée
09:30	Kef Ennsoura	Une randonnée pédestre avec exploration de la richesse botanique et des constructions militaires de la deuxième guerre mondiale
12:00	Dar Dhiefa Zmerten	Déjeuner
13:30	Musée Mémoire de Zmerten	Une visite de musée
14:30	Jebel Tebaga de Médenine	Une randonnée pédestre avec exploration des fossiles du Permien
16:30	Dar Jeddi	Hébergement d'une nuitée

Sur les traces des dinosaures

Jour 4	Destination	To do list
09:00	Dar Jeddi	Hébergement d'une nuitée
09:30	Jebel Miteur	Découverte des fossiles des dinosaures
11:00	La ferme Domaine Oued El Khil	Visite et déjeuner
14:00	Ksar El Mourabitine	Visite du Ksar et découverte de pas des dinosaures
15:20	Béni Ghdir	Randonnée pédestre et découverte des pas des dinosaures
16:30	Ksar Haddada	Hébergement d'une nuitée

Témoignage sur la préhistoire de la Tunisie

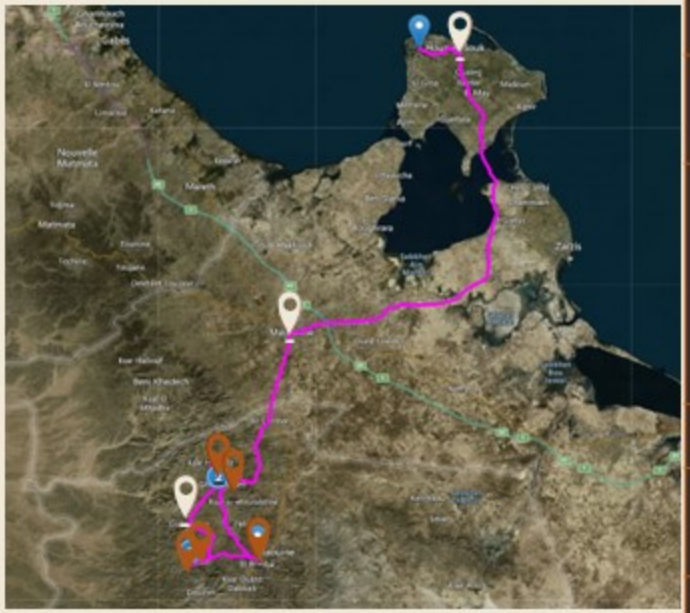

Jour 5	Destination	To do list
08:30	Ksar Haddada	Hébergement d'une nuitée
08:45	INSEFRI	Visite des peintures rupestres
9:45	Musée Mémoire de la Terre de Tataouine	Visite de musée qui regroupe les fossiles qui ont été collectés à Tataouine et quelques régions en Tunisie
10:30	Chénini	Visite du village
11:40	La mosquée des sept dormants	Visite de la mosquée
12:30	Restaurant Guermessa	Déjeuner
15:00	Café Carina à Médenine	Pause café
17:00	Dar Michèle	Hébergement d'une nuitée

Sur les traces de nos ancêtres Amazighs

Toujène

A Toujène on va découvrir le géotourisme intégré car ce village berbère a un triple intérêt: paysager, géologique et culturel (archéologique, architecturale et anthropologique)

Toujène offre un paysage exceptionnel, caractéristique des villages perchés, accrochés au front de la montagne. Le contraste d'altitude et la morphologie des reliefs donnent au site une multitude de vues impressionnantes.

Sur le plan archéologique, architectural et urbanistique, Toujène est un site originel dans la mesure où ses composantes sont riches et très diversifiées dont il s'agit d'un site historique avec ses deux citadelles, ses rangées d'habitations troglodytiques et semi-troglodytiques, ses mosquées, ses huileries traditionnelles, ses sources d'eau et sa culture aménagée en Jessour.

Le site de Toujène a eu son originalité géologique aux nombreuses et diverses figures d'instabilité appelés séismites, qui sont exposées dans les couches carbonatées du Crétacé-supérieur, à l'entrée du village, en bordure de la route Matmata-Toujène.
Ces effets mineurs de la tectonique ont permis le jaillissement de plusieurs sources d'eau qu'elles sont devenues malheureusement rares avec l'aggravation du phénomène du changement climatique et la rareté des pluies.

A Toujène on trouve aussi les eaux souterraines exploitées à partir de la nappe phréatique du complexe terminal.
Jusqu'à nos jours le village de Toujène manque d'installations d'eau de SONED c'est pour cela on voit toujours les gens qui transportent l'eau à partir de la source vers leur maison dans des bidons accrochés contre leur dos ou bien à dos d'âne.

Café Ben Jemâa

Café Ben Jemâa est le plus ancien café dans la région, il est fondé en 1932. Kaouthar, la petite-fille du fondateur, a rénové le café de son grand-père pour en faire une très agréable adresse, joliment décorée avec des tapis berbères et des coussins colorés.

On apprécie la fraîcheur de la pierre en arrivant et on se délecte ensuite d'un délicieux déjeuner appelé Krabiz qui est connu comme plat typique de la région, suivi d'un café turc ou d'un délicieux thé aux amandes.

Matmata le pays des troglodytes

Matmata qui appartient au gouvernorat de Gabès, est très riche en composantes patrimoniales originales. C'est d'abord un site à intérêt paysager (curiosité naturelle d'une beauté exceptionnelle), intérêt scientifique, archéologique, architectural et anthropologique.

A Matmata le paysage est formé d'une boucle de reliefs formés par les calcaires de Crétacé supérieur (entre 100 et 66 Ma) culminant à 556m au niveau de Jebel Zagrarine qui ceinturent une vallée comblée d'une quantité importante de sables fins qui ont été mis en place au cours du Quaternaire, ce qui offre à Matmata un paysage d'une beauté exceptionnelle. Il y a aussi d'autres reliefs spectaculaires caractérisés par un réseau de ravines peu profondes, étroites et sinueuses, crées suite à l'érosion éolienne et hydrique qui ont laissé leur fascinante trace au grand plaisir des visiteurs de partout dans le monde. Ce phénomène spectaculaire qu'on voit à grande échelle aux Etats Unis appelé les Badlands.

Les Badlands de
Matmata

La maison trogodyte Dar Taoufique

Le site de Matmata dévoile un patrimoine architecturel vernaculaire très original. C'est dans les Badlands ou bien les limons de Matmata, que les gens ont choisis d'installer un habitat troglodytique de profondeur, lors de leur descente de la montagne, avec des pièces totalement excavées donnant sur une cour auquel on accède par un tunnel d'entrée, ce qui constitue un cas d'une architecture sans architecte.

Il y a aussi les marabouts ou bien dites Zaouia qui constituent de beaux exemples d'architecture vernaculaire avec des coupoles de diverses formes. Le bon nombre de marabouts qui parsèment les hauteurs ainsi que les versants de la cuvette de Matmata témoignent de la vie spirituelle qui a régné et continue à régner dans la région, ce qui constitue la potentialité anthropologique de site.

Huilerie traditionnelle de Hsan

Des huileries souterraines sont aménagées en différents compartiments de production de l'huile à partir des olives cueillis dans les Jessours des environs. Certaines de ces huileries traditionnelles sont encore fonctionnelles comme celle de Hsan.

Découvrir la Tunisie depuis 280Ma

Kef Ennsoura

Le site de Kef Ennsoura qui se situe à la limite entre le gouvernorat de Gabès et le gouvernorat de Médenine, recèle des potentialités géotouristques qui peuvent être classées en quatres rubriques: un intérêt géomorphologique et paysager (vue exceptionnelle), un intérêt botanique (végétation replique) et un intérêt historique (site défensif de la deuxième guerre mondiale).

Kef Ennsoura présente des potentialités paysagères uniques dans toute la région du Dahar. C'est le plus haut sommet du sud tunisien environ 713m d'altitude. Grâce à cette altitude, de magnifiques vues panoramiques sont offertes dans toutes les directions; sur la plaine de la Jeffara, perpendiculaire au relief de Kef Ennsoura il y a le fameux Djebel Tebaga, le Golf de Gabès, la ville de Médenine, la ville de Mareth, les villages qui occupent la plaine et quand la visibilité est claire, même l'Ile de Djerba est nettement visible.

Par l'effet de l'altitude et de l'influence maritime du Golf de Gabès, Kef Ennsoura est marqué par un microclimat particulier, relativement plus humide (220mm/an en moyenne). Ceci le distingue du reste du Dahar, ainsi que son patrimoine botanique (la genévrier de phénicie, le thym,le romarin, le rue d'alep, l'alfa, l'armoise blanche, la lavande, l'ail rosé…etc.). Ces plantes ont des usages médicinaux et cosmétiques.

La Genévrier de Phénicie

Le Rue d'Alep

Le Romarin

Le Thym

L'Armoise Blanche

Le Marrube

La lavande sauvage

L'Alfa

Grace à cette richesse botanique, les habitants de Zmerten produisent du miel dont on voit de temps en temps des ruches d'abeille éparpillés dans le thym et le romarin

Par sa position et son altitude le site de Kef Ennsoura a joué un rôle très important pendant la deuxième guerre mondiale puisqu'il fait partie de la ligne défensive de Mareth qui a constitué un élément capital dans la campagne de Tunisie.

Ces forces commandées par le Maréchal Rommel, venaient d'être vaincues à la bataille d'El Alamein en Egypte par la 8ème armée Britannique commandée par le général Montogomery. Cette ligne défensive établie par les français, a été réarmée par les allemands sur tout l'oued Zigzaou de Mareth et Zarat jusqu'à Jebel Matmata pour s'opposer et résister à l'avancée des forces des alliées.

Le site contient des diverses installations militaires encore en parfait état de conservation comprenant des emplacements de DCA, des tranchés, des murs, des chambres utilisées pour le stockage des armes…etc.

Kef Ennsoura offre une vue magnifique sur le fameux Jebel Tebaga de Médenine qui constitue le plus ancien affleurement (de 280 à 251 Ma) et le seul terrain du Paléozoïque de Tunisie et l'unique affleurement du permien marin en Afrique.
Cet affleurement est célèbre par la richesse et la diversité de son contenu paléontologique avec des fossiles d'éponges, de coraux, de crinoïdes, de brachiopodes, des couches à bellérophons, de fusulines et sans oublier l'unique trilobite tunisien: Pseudophyllipsia azzouzi.



Sur les traces des dinosaures

Ksar El Mourabitine

Le site de ksar El Mourabitine qui appartient au gouvernorat de Tataouine offre par la richesse de ses composantes et leur bon état de conservation une excellente matière pour les visiteurs. C'est un site original par ses potentialités géotouristiques d'ordre architectural et archéologique, paysager et paléontologiques.

Une variété de paysages et de vue donne à Ksar El Mourabitine d'importantes potentialités paysagères. En direction de l'ouest, il offre une vue panoramique sur le front de cuesta crétacée auquel s'accrochent les villages trolodytiques de Chénini et Guermessa. Aux alentours du site, le paysage est celui de ravins encaissés. Dans les fonds des ravins, se multiplient les aménagements hydro-agricoles en Jessour. Ces ouvrages ont permis le dévelopeement d'une activité agricole biologique importante dans laquelle l'olivier occupe une place importante. Il s'agit d'un exemple d'agriculture paysanne fortement ancrée dans son territoire grâce à un savoir-faire empirique et traditionnel dans le domaine de mobilisation des eaux et des sols

Sur le plan architectural et archéologique, le site se présente comme un ancien village engobant plusieurs composantes.

L'impressionnant ksar qui s'impose avec son aspect massif et ses ghorfas construites en quatres niveaux est l'un des plus originaux de tout le Dahar, il est muni d'une seule entrée avec une Skifa qui donne sur une cour. Une Kalâa en ruine domine l'ensemble. Une partie du versant oriental de la butte est réservé aux habitations troglodytique creusées dans les roches tendres et dans une partie de la place du ksar il y a une mosquée.

Du côté ouest et en contrebas du ksar est installée un marabout (la Zaouia). Le ksar est caractérisé par un nombre important des huileries souterraines ce qui permet de qualifier la région de Ksar El Mourabitine comme « bassin oléicole ».

Les affleurements de couches géologiques très riches en fossiles marins offrent un potentiel paléontologique. Au niveau des encaissement des ravins dans le plateau de Ghomrassen, des alternances de calcaires et de marnes épaisses sont riches en fossiles marins. Ces couches ont été déposées au Jurassique (il y a 150 millions d'années) au fond de la mer téthysienne. Le marabout édifié en contrebas du ksar repose sur une dalle de calcaire montrant des fentes de dessication des environnements intertidaux à supratidaux et des traces de pattes des dinosaures qui venaient à la recherche de gibiers marins surpris par la baisse rapide des eaux ou bien à la recherche de fraîcheur suite à un climat chaud.

Témoignage sur la préhistoire de la Tunisie

INSEFRI

INSEFRI qui appartient au gouvernorat de Tataouine, est l'une des ravins affluents d'Oued Ghomrassen. Le paysage est celui d'une petite vallée encaissée, dont au niveau des versants de cette vallée affleurent les roches calcaires et dolomitiques ayant un âge Jurassique (160-155Ma). Aux dépens de ces roches ont été façonnées des grottes ou abris sous roches, appelé Taffoni. Ces abris ont été exploités par l'Homme du Néolithique vers 5000ans et contenant des peintures rupestres.

Les peintures rupestres de la vallée de Ghomrassen constituent un patrimoine unique dans le Sud-Est de la Tunisie. Leur valorisation dans le domaine touristique même si elle est souhaitée doit se faire avec beaucoup de précautions étant donné la fragilité de ce patrimoine et sa sensibilité (touchée, humidité) qui peut accélérer leur dégradation.

Merci pour votre attention